


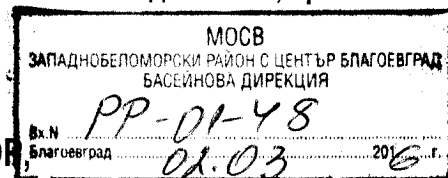
ДО
ДИРЕКТОРА НА БАСЕЙНОВА ДИРЕКЦИЯ
ЗАПАДНОБЕЛОМОРСКИ РАЙОН



З А Я В Л Е Н И Е

За издаване на разрешително за водовземане от повърхностен воден обект, чрез изградени съоръжения

УВАЖАЕМА ГОСПОЖО ДИРЕКТОР



На основание чл. 44, ал.1, чл.60, ал.1 от Закона за водите, моля да бъде открита процедура за издаване на разрешително за водовземане от повърхностен воден обект

ЗАЯВИТЕЛ – ТИТУЛЯР НА РАЗРЕШИТЕЛНО	ОБЩИНА СТРУМЯНИ
Седалище - за юридическите лица	С. Струмяни, община Струмяни, пл. „7-ми април“ №1
Единен идентификационен код - за юридическите лица;	ЕИК 000024713
Адрес за кореспонденция, вкл. електронен адрес	С. Струмяни, община Струмяни, пл. „7-ми април“ №1 e-mail: strumyani_oba@abv.bg
Телефон	тел. 07434/31-08
Факс	факс 07434/31-05

ДАНИИ ЗА ВОДОВЗЕМАНЕ

Цел на водовземане	Питейно-битово водоснабдяване на с. Струмяни, с. Микрево, с. Илинденци, с. Драката, с. Каменица и Горна Крушица, община Струмяни
Воден обект и водно тяло, предмет на водовземане	Р. Влахинска Тип водно тяло TR 31 Описание на типа - 20111 Код EU_CD BG4ST500R059 р. Влахинска от вливането на р. Синанишка до вливането и в р. Струма.
Място на водовземане - надморска височина и географски координати:	Съществуващо водохващане на р. Влахинска на кота 1050,0 м с географски координати: В 41° 44' 40.00" и L 23° 18' 29.80"
Място на използване - надморска височина и географски координати:	Х- 4497720, У- 8497218,91 1970 г. Мястото на използване е с. Струмяни, с. Микрево, с. Илинденци, с. Драката, с. Каменица и Горна Крушица, община Струмяни
Място на отвеждане на използваните води - надморска височина и географски координати:	Използваните води от с. Струмяни, с. Микрево,

	с. Илинденци, с. Драката, с. Каменица и Горна Крушица, община Струмяни посредством канализационни колектори се заустват във водоприемниците като битови отпадъчни води
Местност, административно-териториална и териториална единица, код по единния класификатор на административно-териториалните и териториалните единици - за всяко място на водовземане	Водовземането ще се извърши в землището на с.Влахи, община Кресна, ЕКАТТЕ11569
Параметри на исканото водно количество, включително годишна водна маса, режим на водовземането и разпределение по месеци	Искано водно количество – Q=30 л/сек; Годишна водна маса – Wг= 946080 м³/год Режим на водовземане - 24 часа в денонощие, целогодишно при наличие на воден отток в реката

Прилагам и следните документи:

X	Заверен документ за платена такса за издаване на разрешителното
X	Декларация за обстоятелствата по чл. 71, ал. 2 от Закона за опазване на околната среда.
X	Обосновка на заявеното водно количество, съгласно нормите за водопотребление
X	Схема описваща пътя на водата от мястото на водовземане до мястото на потребление с технически параметри на съоръженията
X	Проект за санитарно-охранителна зона - когато искането е за питейно-битово водоснабдяване;
X	Документи съгласно чл. 37, ал.2 от Наредбата за ползване на повърхностните води (ДВ, бр. 56 от 22 юли 2011 г.) <ul style="list-style-type: none"> • документ за собственост или договор, удостоверяващ съгласие на собственика за ползване на съоръженията, и документ за въвеждане на обекта в експлоатация; • екзекутивна документация

Забележка:

1. Заявлението се подава от името и се подписва лично от лице с представителна власт по регистрацията на търговеца.
2. Заявлението и приложените към него документи се подават в два екземпляра - единият екземпляр в качеството му на оригинал се представя върху книжен носител, а вторият - като негов пълен цифров аналог - върху електронен носител.
3. Екзекутивната документация, схеми и чертежи се изготвят от лица, които притежават професионална квалификация „магистър-инженер“ по специалността, свързана с вида на исканото разрешително, и са регистрирани по реда на Закона за камарите на архитектите и инженерите в инвестиционното проектиране.

Дата: 01.03.2016г.

Заявител:

Емил Илиев

Кмет на община Струмяни

ДЕКЛАРАЦИЯ

Подписаният Емил Димитров Илиев, ЕГН. 7001120024,
Кмет на община Струмяни с ЕИК 000024713, със седалище и адрес на управление с.
Струмяни, община Струмяни, пл."7-ми април" №1, тел. 07434/31-08, факс 07434/31-05
във връзка с чл.71, ал.2 от Закона за опазване на околната среда


ДЕКЛАРИРАМ:

Представяваната от мен фирма няма парични задължения към държавата и общината
по смисъла на чл.162, ал.2 от Данъчно-осигурителния процесуален кодекс, установени с
влязъл в сила акт на компетентен орган и към Предприятието за управление на
дейностите по опазване на околната среда.

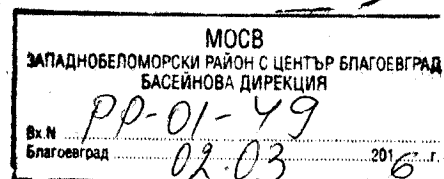

Известна ми е отговорността по чл.313 от Наказателния кодекс за деклариране на
неверни данни.

Дата 01.03.2016г.

ДЕКЛАРАТОР



ДО
ДИРЕКТОРА НА БАСЕЙНОВА ДИРЕКЦИЯ
ЗАПАДНОБЕЛОМОРСКИ РАЙОН



ЗАЯВЛЕНИЕ

За издаване на разрешително за водовземане от повърхностен воден обект, чрез
изградени съоръжения

УВАЖАЕМА ГОСПОЖО ДИРЕКТОР,

На основание чл. 44, ал.1, чл.60, ал.1 от Закона за водите, моля да бъде открита процедура за
издаване на разрешително за водовземане от повърхностен воден обект

ЗАЯВИТЕЛ – ТИТУЛЯР НА РАЗРЕШИТЕЛНО	ОБЩИНА СТРУМЯНИ
Седалище - за юридическите лица	С. Струмяни, община Струмяни, пл. „7-ми април“ №1
Единен идентификационен код - за юридическите лица;	ЕИК 000024713
Адрес за кореспонденция, вкл. електронен адрес	С. Струмяни, община Струмяни, пл. „7-ми април“ №1 e-mail: strumyani_oba@abv.bg
Телефон	тел. 07434/31-08
Факс	факс 07434/31-05

ДАННИ ЗА ВОДОВЗЕМАНЕ

Цел на водовземане	Питейно-битово водоснабдяване на с. Струмяни, с. Микрево, с. Илинденци, с. Драката, с. Каменица и Горна Крушица, община Струмяни
Воден обект и водно тяло, предмет на водовземане	Р. Влахинска Тип водно тяло TR 31 Описание на типа - 20111 Код EU_CD BG4ST500R059 р. Влахинска от вливането на р. Синанишка до вливането и в р. Струма.
Място на водовземане - надморска височина и географски координати: Място на използване - надморска височина и географски координати: Място на отвеждане на използваните води - надморска височина и географски координати:	Съществуващо водохващане на р. Влахинска на кота 1050,0 м с географски координати: В 41° 44' 40.00" и L 23° 18' 29.80" X- 4497720, Y- 8497218,91 1970 г. Мястото на използване е с. Струмяни, с. Микрево, с. Илинденци, с. Драката, с. Каменица и Горна Крушица, община Струмяни Използваните води от с. Струмяни, с. Микрево,

ТАРИФА за таксите, които се събират в системата на Министерството на околната среда и водите

Приета с ПМС № 136 от 13.05.2011 г., обн., ДВ, бр. 39 от 20.05.2011 г., в сила от 20.05.2011 г., изм. и доп., бр. 73 от 25.09.2012 г., в сила от 25.09.2012 г., бр. 94 от 30.11.2012 г., в сила от 30.11.2012 г., бр. 2 от 8.01.2013 г., в сила от 8.01.2013 г.

Раздел I

Такси по Закона за опазване на околната среда

Чл. 1. (1) За издаване на решение относно необходимостта от извършване на оценка на въздействието върху околната среда (ОВОС) се събира такса в размер 290 лв.

РиОСВ - Благоевград

IBAN: BG 90 SOMB 9130 3137 0187 01

BIC: SOMBBGSF

Общинска банка АД,

ФЦ – Благоевград


"Инвестиционното измерение за допълнително водоснабдяване на група села на територията на община Струмяни"

(крещя въпросово)

Проф. д-р. Занев

073/88314048

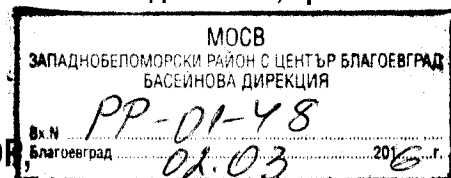
ДО
ДИРЕКТОРА НА БАСЕЙНОВА ДИРЕКЦИЯ
ЗАПАДНОБЕЛОМОРСКИ РАЙОН



З А Я В Л Е Н И Е

За издаване на разрешително за водовземане от повърхностен воден обект, чрез
изградени съоръжения

УВАЖАЕМА ГОСПОЖО ДИРЕКТОР,



На основание чл. 44, ал.1, чл.60, ал.1 от Закона за водите, моля да бъде открита процедура за
издаване на разрешително за водовземане от повърхностен воден обект

ЗАЯВИТЕЛ – ТИТУЛЯР НА РАЗРЕШИТЕЛНО	ОБЩИНА СТРУМЯНИ
Седалище - за юридическите лица	С. Струмьяни, община Струмьяни, пл. „7-ми април” №1
Единен идентификационен код - за юридическите лица;	ЕИК 000024713
Адрес за кореспонденция, вкл. електронен адрес	С. Струмьяни, община Струмьяни, пл. „7-ми април” №1 e-mail: strumyani_oba@abv.bg
Телефон	тел. 07434/31-08
Факс	факс 07434/31-05

ДАННИ ЗА ВОДОВЗЕМАНЕ

Цел на водовземане	Питейно-битово водоснабдяване на с. Струмьяни, с. Микрево, с. Илинденци, с. Драката, с. Каменица и Горна Крушица, община Струмьяни
Воден обект и водно тяло, предмет на водовземане	Р. Влахинска Тип водно тяло TR 31 Описание на типа - 20111 Код EU_CD BG4ST500R059 р. Влахинска от вливането на р. Синанишка до вливането и в р. Струма.
Място на водовземане - надморска височина и географски координати:	Съществуващо водохващане на р. Влахинска на кота 1050,0 м с географски координати: В 41° 44' 40.00" и L 23° 18' 29.80"
Място на използване - надморска височина и географски координати:	X- 4497720, Y- 8497218,91 1970 г. Мястото на използване е с. Струмьяни, с. Микрево, с. Илинденци, с. Драката, с. Каменица и Горна Крушица, община Струмьяни
Място на отвеждане на използваните води - надморска височина и географски координати:	Използваните води от с. Струмьяни, с. Микрево,

	с. Илинденци, с. Драката, с. Каменица и Горна Крушица, община Струмяни посредством канализационни колектори се заустват във водоприемниците като битови отпадъчни води
Местност, административно-териториална и териториална единица, код по единния класификатор на административно-териториалните и териториалните единици - за всяко място на водовземане	Водовземането ще се извърши в землището на с.Влахи, община Кресна, ЕКАТТЕ11569
Параметри на исканото водно количество, включително годишна водна маса, режим на водовземането и разпределение по месеци	Искано водно количество – $Q=30$ л/сек; Годишна водна маса – $W_g=946080$ м ³ /год Режим на водовземане - 24 часа в денонощие, целогодишно при наличие на воден отток в реката

Прилагам и следните документи:

X	Заверен документ за платена такса за издаване на разрешителното
X	Декларация за обстоятелствата по чл. 71, ал. 2 от Закона за опазване на околната среда.
X	Обосновка на заявеното водно количество, съгласно нормите за водопотребление
X	Схема описваща пътя на водата от мястото на водовземане до мястото на потребление с технически параметри на съоръженията
X	Проект за санитарно-охранителна зона - когато искането е за питейно-битово водоснабдяване;
X	Документи съгласно чл. 37, ал.2 от Наредбата за ползване на повърхностните води (ДВ, бр. 56 от 22 юли 2011 г.) <ul style="list-style-type: none"> • документ за собственост или договор, удостоверяващ съгласие на собственика за ползване на съоръженията, и документ за въвеждане на обекта в експлоатация; • екзекутивна документация

Забележка:

1. Заявлението се подава от името и се подписва лично от лице с представителна власт по регистрацията на търговеца.
2. Заявлението и приложените към него документи се подават в два екземпляра - единият екземпляр в качеството му на оригинал се представя върху книжен носител, а вторият - като негов пълен цифров аналог - върху електронен носител.
3. Екзекутивната документация, схеми и чертежи се изготвят от лица, които притежават професионална квалификация „магистър-инженер“ по специалността, свързана с вида на исканото разрешително, и са регистрирани по реда на Закона за камарите на архитектите и инженерите в инвестиционното проектиране.

Дата: 01.03.2016г.

Заявител:

Емил Илиев

Кмет на община Струмяни

ДЕКЛАРАЦИЯ

Подписаният Емил Димитров Илиев, ЕГН 7001120024

Кмет на община Струмяни с ЕИК 000024713, със седалище и адрес на управление с. Струмяни, община Струмяни, пл."7-ми април" №1, тел. 07434/31-08, факс 07434/31-05 във връзка с чл.71, ал.2 от Закона за опазване на околната среда

ДЕКЛАРИРАМ:

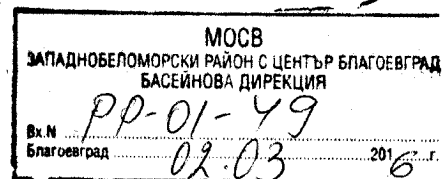
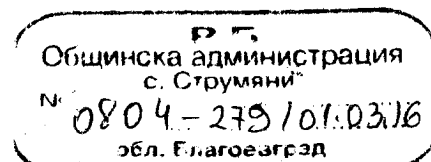
Представяваната от мен фирма няма парични задължения към държавата и общината по смисъла на чл.162, ал.2 от Данъчно-осигурителния процесуален кодекс, установени с влязъл в сила акт на компетентен орган и към Предприятието за управление на дейностите по опазване на околната среда.

Известна ми е отговорността по чл.313 от Наказателния кодекс за деклариране на неверни данни.

Дата 01.03.2016г.

ДЕКЛАРАТОР 

ДО
ДИРЕКТОРА НА БАСЕЙНОВА ДИРЕКЦИЯ
ЗАПАДНОБЕЛОМОРСКИ РАЙОН



ЗАЯВЛЕНИЕ

За издаване на разрешително за водовземане от повърхностен воден обект, чрез
изградени съоръжения

УВАЖАЕМА ГОСПОЖО ДИРЕКТОР,

На основание чл. 44, ал.1, чл.60, ал.1 от Закона за водите, моля да бъде открита процедура за
издаване на разрешително за водовземане от повърхностен воден обект

ЗАЯВИТЕЛ – ТИТУЛЯР НА РАЗРЕШИТЕЛНО	ОБЩИНА СТРУМИЯНИ
Седалище - за юридическите лица	С. Струмияни, община Струмияни, пл. „7-ми април” №1
Единен идентификационен код - за юридическите лица;	ЕИК 000024713
Адрес за кореспонденция, вкл. електронен адрес	С. Струмияни, община Струмияни, пл. „7-ми април” №1 e-mail: strumyani_oba@abv.bg
Телефон	тел. 07434/31-08
Факс	факс 07434/31-05

ДАННИ ЗА ВОДОВЗЕМАНЕ

Цел на водовземане	Питейно-битово водоснабдяване на с. Струмияни, с. Микрево, с. Илинденци, с. Драката, с. Каменица и Горна Крушица, община Струмияни
Воден обект и водно тяло, предмет на водовземане	Р. Влахинска Тип водно тяло TR 31 Описание на типа - 20111 Код EU_CD BG4ST500R059 р. Влахинска от вливането на р. Синанишка до вливането и в р. Струма.
Място на водовземане - надморска височина и географски координати: Място на използване - надморска височина и географски координати: Място на отвеждане на използваните води - надморска височина и географски координати:	Съществуващо водохващане на р. Влахинска на кота 1050,0 м с географски координати: В 41° 44' 40.00" и L 23° 18' 29.80" X- 4497720, Y- 8497218,91 1970 г. Мястото на използване е с. Струмияни, с. Микрево, с. Илинденци, с. Драката, с. Каменица и Горна Крушица, община Струмияни Използваните води от с. Струмияни, с. Микрево,

ТАРИФА за таксите, които се събират в системата на Министерството на околната среда и водите

Приета с ПМС № 136 от 13.05.2011 г., обн., ДВ, бр. 39 от 20.05.2011 г., в сила от 20.05.2011 г., изм. и доп., бр. 73 от 25.09.2012 г., в сила от 25.09.2012 г., бр. 94 от 30.11.2012 г., в сила от 30.11.2012 г., бр. 2 от 8.01.2013 г., в сила от 8.01.2013 г.

Раздел I

Такси по Закона за опазване на околната среда

Чл. 1. (1) За издаване на решение относно необходимостта от извършване на оценка на въздействието върху околната среда (ОВОС) се събира такса в размер 290 лв.

РиОСВ - Благоевград

IBAN: BG 90 SOMB 9130 3137 0187 01

BIC: SOMBBGSF

Общинска банка АД,

ФЦ – Благоевград

"Инвестиционното измерение за допълнително водоснабдяване на група села на територията на община Струмяни"

(креще водопровод)

Прошиса Зацевс

073/88314048



РЕПУБЛИКА БЪЛГАРИЯ

Министерство на околната среда и водите

Регионална инспекция по околната среда и водите - Благоевград

Изм. № 370/13/.....
05.03. 2015 г.

ДО

Г-Н ЕМИЛ ИЛИЕВ

КМЕТ НА ОБЩИНА СТРУМЯНИ

с. Струмяни, община Струмяни, пл. „7-ми Април“ № 1

На вх. № 325/30.01.2015 г. и № 370/04.02.2015 г.

Относно: инвестиционно предложение „Допълнително водоснабдяване на група села на територията на община Струмяни, област Благоевград“

УВАЖАЕМИ ГОСПОДИН ИЛИЕВ,

Съгласно представената информация с горесцитираното инвестиционно предложение се предвижда изграждане на ново водохващане на р. Разкола на кота 1200 м и нов водопровод от водохващането до съществуващ водопровод за питейно-битово водоснабдяване от ВС „Шашка река“ с дължина 17000 м.

Водохващането ще бъде оразмерено да улавя до 30 л/сек от водите на р. Разкола и ще се състои от масивен бетонов яз, промивен отвор със савак, рибен проход, крилни стени и утайник. От утайника на водохващането ще започва напорният тръбопровод. Предвижда се тръбопровода да се изгради от тръби PE 100, PN 10 и PN 16 с диаметър Ф200. Ще се изпълни като вкопан в траншея в сервитута на горски път на територията на ДГС „Кресна“ – ГСУ „Влахи“, ДГС „Струмяни“- III ГСУ „Струмяни“, общински път на територията на община Сандански, землище на с. Плоски и общински път на територията на община Струмяни в землището на с. Илинденци. Траншеята, в която ще бъде положен тръбопровода ще бъде с размери 0,60 м широчина и 1,20 м дълбочина. По трасето на тръбопровода се предвижда изграждането на облекчителни шахти, шахти въздушници и шахти изпускатели.

Съгласно приложен координатен регистър, предвидените за изграждане водохващане и водопровод попадат частично на територията на защитени зони по Закона за биологичното разнообразие, както следва:

- BG0002126 “Пирин Буфер” за опазване на дивите птици, обявена със Заповед №352/11.04.2013 г. на министъра на околната среда и водите (обн. ДВ бр. 48/2013 г.);



- BG0000366 "Кресна - Илинденци" за опазване на природните местообитания и на дивата флора и фауна, включена в списъка от защитени зони, приет с Решение на Министерски съвет №122/02.03.2007 г. (обн. ДВ бр. 21/2007 г., изм. и доп.);

- BG0002003 "Кресна" за опазване на дивите птици, обявена със Заповед №РД-748/24.10.2008 г. на министъра на околната среда и водите (обн. ДВ бр. 97/2008 г.).

Инвестиционното предложение не попада в обхвата на Приложение № 1 към чл. 92, т. 1 и на Приложение № 2 към чл. 93, ал. 1, т. 1 и т. 2 на Закона за опазване на околната среда (ЗООС) и не подлежи на процедура по реда на глава шеста, раздел трети от ЗООС.

Реализирането на инвестиционното предложение (в частта водохващане) предполага промяна предназначението и начина на трайно ползване на земи от ДГФ, поради което попада под разпоредбите на чл. 31, ал. 1 на Закона за биологичното разнообразие и чл. 2, ал. 1, т. 2 от Наредба за условията и реда за извършване на оценка за съвместимостта на планове, програми, проекти и инвестиционни предложения с предмета и целите на опазване на защитените зони (Наредбата за ОС, ДВ, бр.73/2007 г., изм. ДВ, бр.81/2010 г., изм. ДВ, бр.3 /2011 г., ДВ, бр.94 /2012 г.) и подлежи на процедура по оценка за съвместимостта му с предмета и целите на опазване на горечитираните защитени зони.

Към уведомлението по чл. 10 са установени пропуски, което затруднява определянето на местоположението на инвестиционното предложение в неговата цялост, спрямо границите на защитени зони (Натура 2000 места). В предвид това е необходимо да внесете следната допълнителна информация:

1. За уточняване на териториалния обхват на ИП е необходимо да се представи *координатен регистър (придружен от информация за използваната координатна система) на границите на предвиденото за изграждане водохващане в неговата цялост (масивен бетонов яз, промивен отвор със савак, рибен проход, крилни стени, утайник и др.ел.), вкл. координати на заливаемата площ при водохващането (ако има такава) и СОЗ около водоизточника.*

2. Върху подходящ картен материал да се отрази местоположението на водохващането в неговата цялост *(масивен бетонов яз, промивен отвор със савак, рибен проход, крилни стени, утайник, заливаема площ при водохващането (ако има такава) и СОЗ около водоизточника).*

3. Габарити (точни височина, ширина, дължина) на предвиденото за изграждане водохващане.

4. Да се представи актуална скица на имота в който ще се реализира водохващането. Да се уточни каква част (площ) от имота ще бъде преотредена за нуждите на водохващането.



5. Да се представи принципно съгласие от собственика на засегнатата територия, за възможността за реализиране на инвестиционното предложение.

На основание чл. 11, ал.1 от Наредбата за ОС е необходимо в срок до **30.04.2015 г.**, да внесете горе изисканата допълнителна информация, като след представянето ѝ ще бъде извършена проверка за допустимост и преценка за вероятната степен на отрицателно въздействие на инвестиционното предложение върху горечитираните защитени зони по реда на Глава II от Наредбата за ОС.

В случай, че поисканата информация не бъде представена в указания срок, процедурата по оценка за съвместимост ще бъде прекратена на основание чл. 11, ал. 2 от Наредбата за ОС.

Към допълнителната информация, посочена по-горе, следва да представите и копие от документ за платена такса в размер на 280 лв., предвид разпоредбите на чл. 22, ал. 1 от Тарифата за таксите, които се събират в системата на Министерство на околната среда и водите (ДВ, бр. 39 от 20 май 2011 г. изм. и доп.). Същата може да внесете по Банкова сметка: BG90 SOMB 91303137018701, BIC: SOMB BGSF, "Общинска банка" АД - ФИЦ - гр. Благоевград или в касата на РИОСВ – Благоевград.

С уважение,

 
АНГЕЛ ГЕОРГИЕВ

Директор на РИОСВ – Благоевград

Водохвтане река Разкола - проф. 2058 44
 при разкол 1200 м.
 обект 196
 проф. 196

ЛЕГЕНДА:

- ① масивен яз
- ② крилни стени
- ③ пясъкозadržател
- ④ улител
- ⑤ рибен проход

Ж.Кл. 150
 Офр. Кл. 150
 зауставане по детайл
 К.З. 1234.80

към група сена
 Ø90
 1198.63

1198.88

1199.07

1198.84

1200.17

1199.48

1201.22

1200.17

1200.80


1200.84

1202.72

1201.00

1201.11

1203.10



ИСТИНА 2005 БООГ 19. Българска
 Проектиране на водопроводни и канализационни системи и съоръжения

2700 Благоевград, ул. "Митрополит Борис" 15
 073983 00 25 0893 445 711, e-mail: istina.bv@abv.bg

ОБЕКТ: Допълнително водоснабдяване на група села на територията на Община Струмяни (с. Струмяни, с. Микрево, с. Илindenци, с. Драката, с. Каменница и с. Горна Крушица)

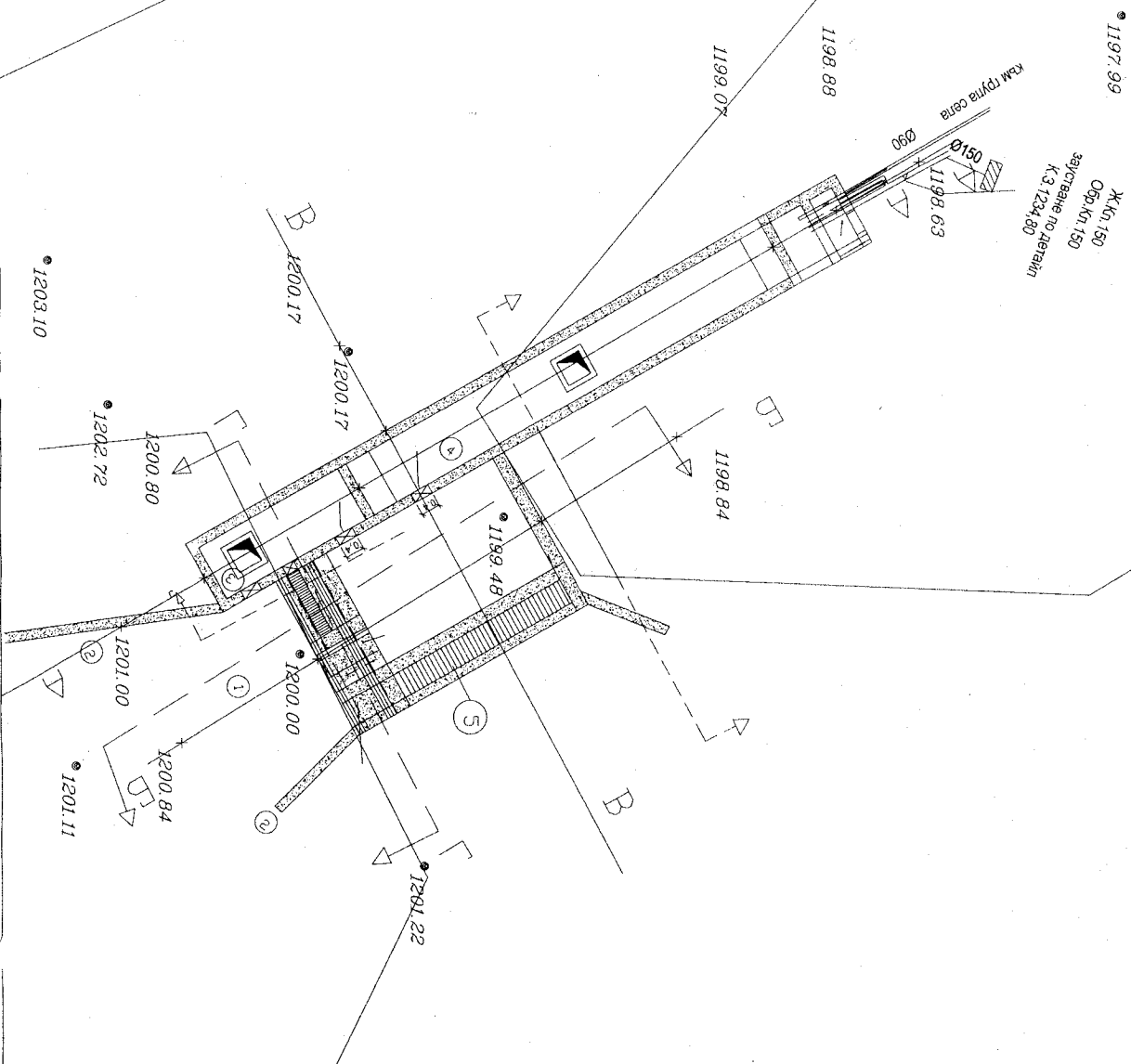
МЕСТОПОЛОЖЕНИЕ: Община Струмяни
 ВЪЗЛОЖИТЕЛ: ОБЩИНА СТРУМЯНИ
 Чертеж: СИТУАЦИЯ водохвтане

Проектанти: Инж. В. Георгиева 2015 г.
 част: В и К

Год.: 2015
 Лист: 196



УОС: 196
 Лист: 196

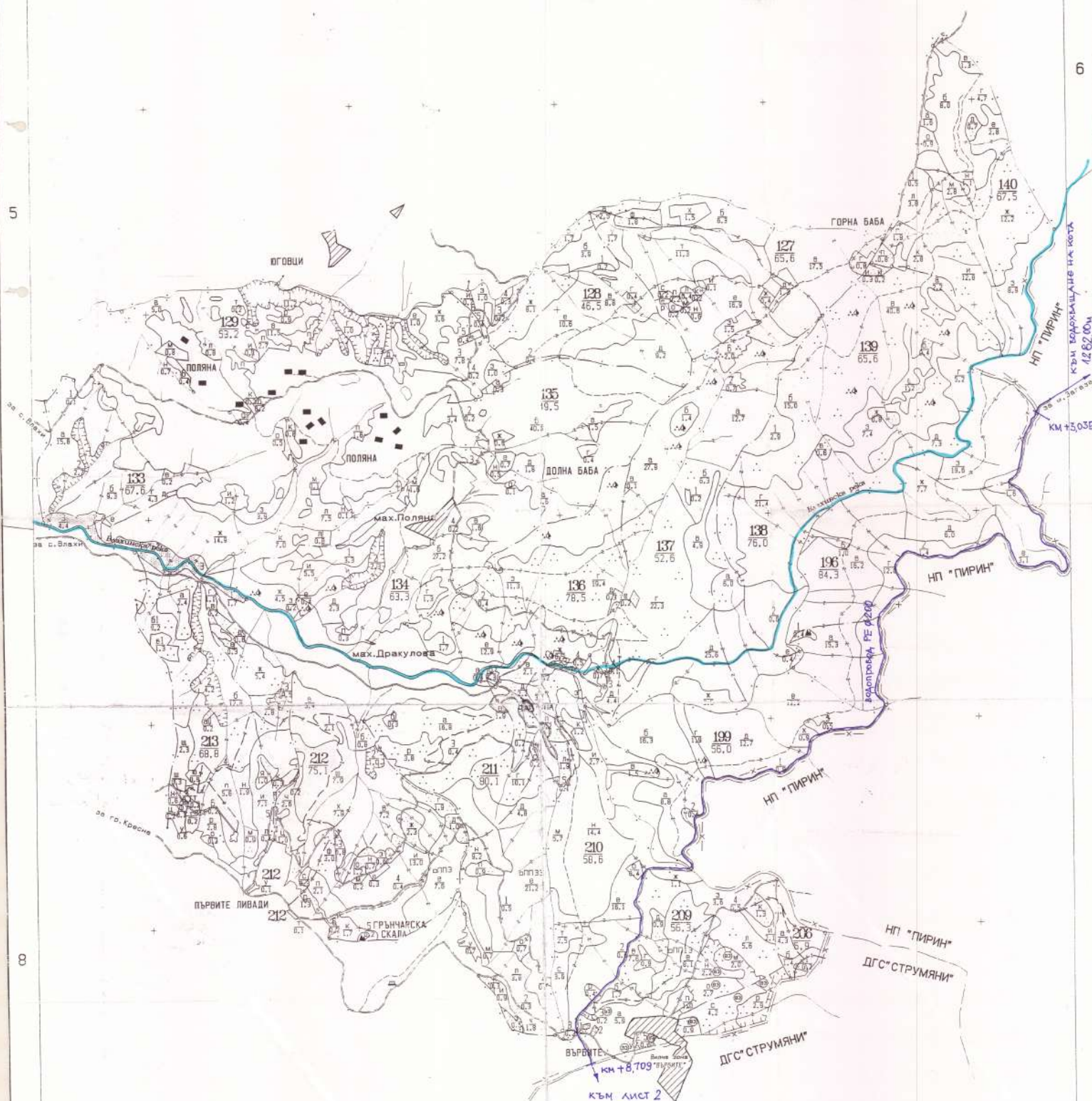
Водохвъщане река Раждола

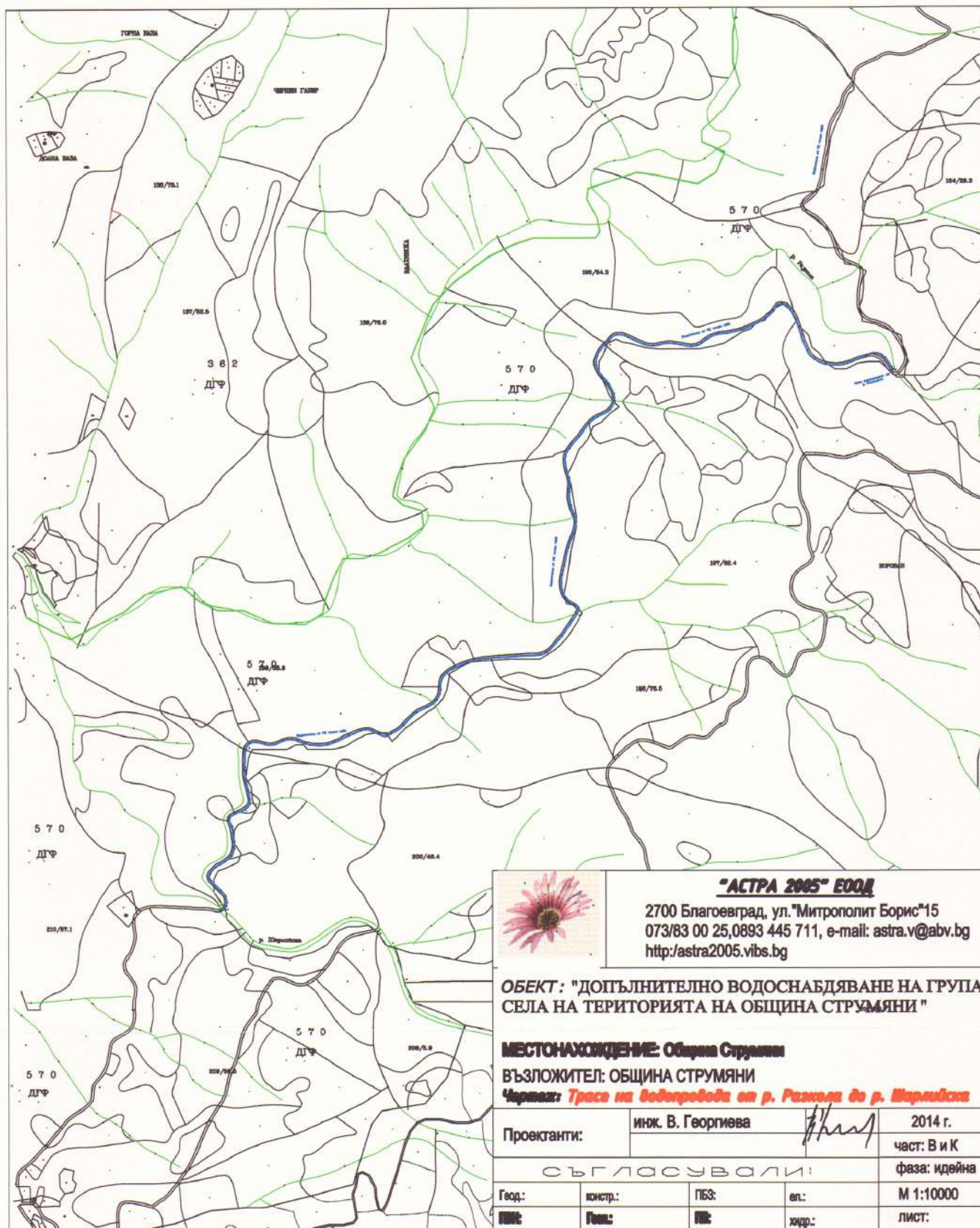


ЛЕГЕНДА:

- 1 МОСИВЕН ВЗ
- 2 КРИЛИНИ СТЕНИ
- 3 ПАСЬКОЗДАРХОТЕЛ
- 4 СТОИТЕЛ
- 5 ДИБЕН ПРОХОД

 <p>ИСТНА 2005 ЕООД "П. БИЛКОВИЧ" 2700 Благоевград, ул. "Митрополит Борис 15" 07383 00 25 0893 445 711, e-mail: asta.chev@abv.bg</p>		Проектиране на водопроводни и канализационни системи и съоръжения	
		ОБЕКТ: Допълнително водоснабдяване на група села на територията на Община Струмяни (с. Струмяни, с. Микрево, с. Илинденци, с. Драката, с. Каменца и с. Горна Крушица)	
МЕСТОПОЛОЖЕНИЕ: Община Струмяни ВЪЗЛОЖИТЕЛ: ОБЩИНА СТРУМЯНИ Чертеж: СИТУАЦИОН водохвъщане		Проектант: 	
Проектант: инж. В. Георгиева		2015 г. част: В. И. К.	
ОБЪКТИВ:		фаза:	
год:	мес:	год:	М 1:150
угод:	№:	лист:	лист:

[illegible]



"АСТРА 2005" ЕООД

2700 Благоевград, ул. "Митрополит Борис" 15
073/83 00 25, 0893 445 711, e-mail: astra.v@abv.bg
<http://astra2005.vibs.bg>

ОБЕКТ: "ДОПЪЛНИТЕЛНО ВОДОСНАБДЯВАНЕ НА ГРУПА СЕЛА НА ТЕРИТОРИЯТА НА ОБЩИНА СТРУМЯНИ "

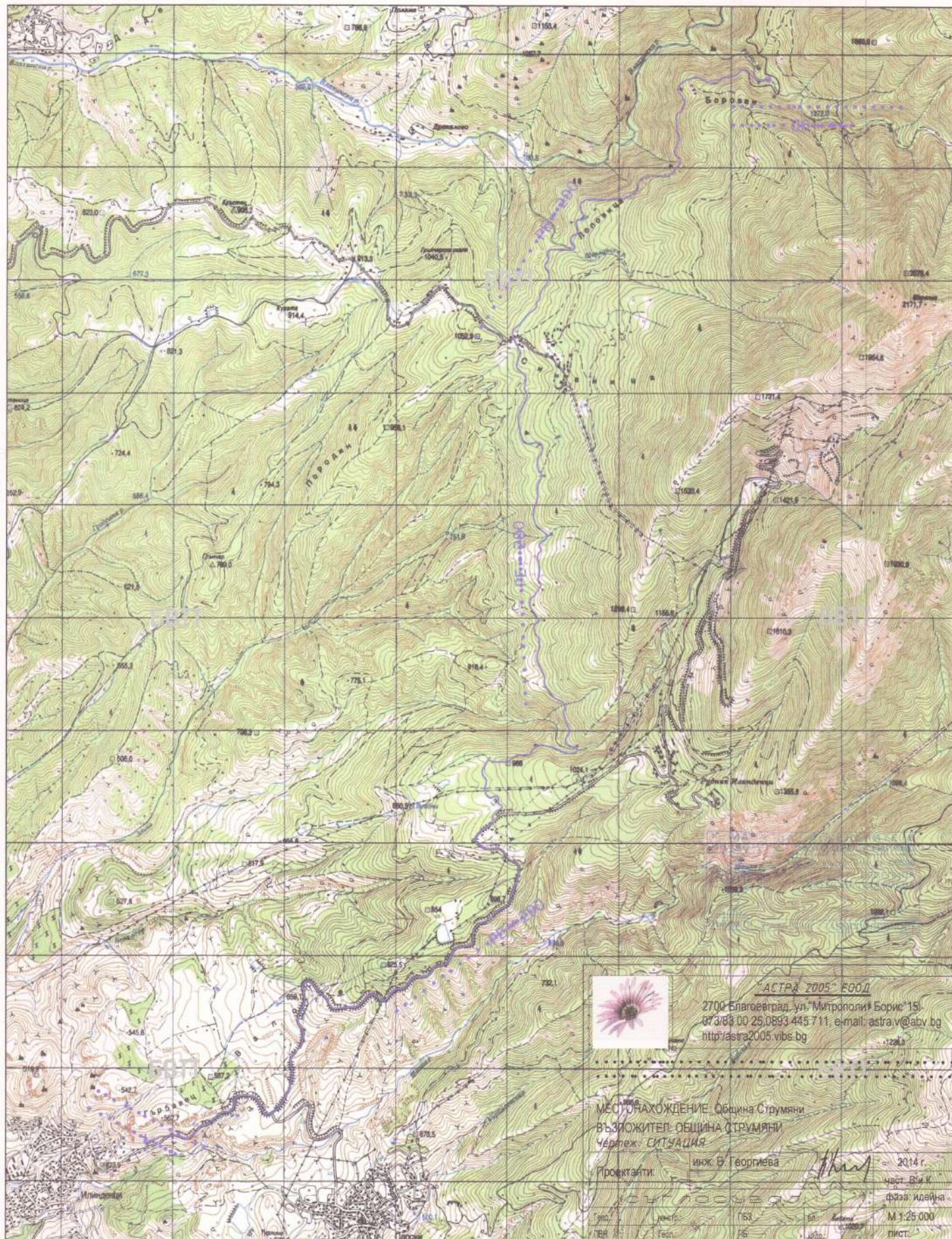
МЕСТОНАХОЖДЕНИЕ: Община Струмяни

ВЪЗЛОЖИТЕЛ: ОБЩИНА СТРУМЯНИ

Чертая: *Траса на водопровода от р. Разколя до р. Шарийска*

Проектанти:		инж. В. Георгиева		2014 г.
				част: В и К
				фаза: идейна
Геодр.:	констр.:	ПБЗ:	еп.:	М 1:10000
ПМБ:	Пом:	ПМ:	хидр.:	лист:

СЪГЛАСУВАЛИ:



ASTRA 2005 FOOD

2700 Благоевград, ул. Митрополи Борис 15
073/83 00 25, 0893 445 711, e-mail: astra.v@abv.bg
<http://astra2005.vibs.bg>

МЕСТОНАХОЖДЕНИЕ: Община Струмяни
ВЪЗРОЖИТЕЛ: ОБЩИНА СТРУМЯНИ
Чертеж: СИТУАЦИЯ

Проектанти:	инж. В. Георгиева	2014 г.
Тема:	Част В-4 К	фаза: идейна
Масштаб:	М 1:25 000	лист: